




















## JELMAGYARÁZAT

### Beépítésre szánt területek

 Ki	Különleges terület - idegenforgalmi
 Ks	Különleges terület - sport, szabadidős
 Kö	Különleges terület - ökológiai központ

### Beépítésre nem szánt területek

 Má	Mezőgazdasági terület - általános
 Mko	Mezőgazdasági terület - korlátozott használatú
 Mko sz	Mezőgazdasági terület - korlátozott használatú szélérőműparkkal
 Eg	Erdőterület - gazdasági célú övezet
 Ev	Erdőterület - védelmi célú övezet
 Ee	Erdőterület - egészségügyi, turisztikai célú övezet
 Köu	Közlekedési terület - közút
	Vízgyűjtőterület - vízfolyás, tó
	Tervlapon szabályozott terület határa
	Tervezett szabályozási vonal
	Szabályozási szélesség
	Építési övezet, övezet határa
	Övezet jele
	Natura 2000 élőhelyvédelmi terület határa
	Régészeti terület határa
	Módosítással érintett terület